

 **Altes Schloss Bensberg TB-Hotel**

Versteckt von: bergischhoch2

Versteckdatum: 10.10.2014

N 50° 58.004 E 007° 09.583

UTM: 32U E 370780 N 5647737

Schwierigkeit: 
Geländewertung: Größe:  (Large)

Favoriten: 197

Anzahl der Logeinträge: 😊 496 Found it 😞 1 Didn't find it 📝 36 Write note 📌 1 Publish Listing 🛠️ 1 Owner Maintenance

Kurze Beschreibung

Dieser Cache ist Teil des Projektes bergischhoch2. Weitere Informationen zu diesem Projekt sowie zu einer Belohnung für fleißige Geocacher findet ihr in unserem [PROFIL](#).

Ausführliche Beschreibung



Bereits 1103 in einer Urkunde erwähnt, wird die Burg eine wichtige südliche Bastion der Grafschaft Berg. Der berühmte Engelbert II. von Berg baut sie wehrhaft aus, sie übersteht auch die Belagerung durch den Erzbischof von Köln und wird Verwaltungssitz des Amtes Porz. Mit dem Bau des neuen Schlosses Anfang des 18. Jahrhunderts wird die Burg bedeutungslos und später Altes Schloss genannt. Zuerst erfolgte der Umbau zum Kloster, dann zum Hospital und schließlich 1967/71 nach Plänen von Gottfried Böhm zum Rathaus, wobei alte Teile wie Bergfried und Palastfassade einbezogen werden. Über Geschmack läßt sich ja bekanntlich streiten ... Das Neue Schloss entsteht ab 1703 auf Initiative von Jan Wellem, Herzog Johann Wilhelm II, der hier ein repräsentatives Jagdschloss errichten ließ. Nach wechselvoller Geschichte u.a. als preußische Kadettenanstalt beherbergt es heute Grandhotel und verschiedene Restaurants mit dem "Vendome", eines der 10 besten Restaurants in Deutschland.

Zum Cache

Übersicht

Länge des Caches: <1km

Anzahl Stationen: 1 + Final

Dauer: ca. 1/2 Stunde

An den oben angegebenen Koordinaten steht ihr vor dem Tor des "Neuen Schlosses". Bei gutem Wetter könnt ihr, wenn ihr nach Westen blickt den Kölner Dom sehen. In der Nähe befindet sich eine Infotafel. Beantworte dort folgende Fragen:

In welcher Höhe über NN befindet ihr euch laut Infotafel hier? Zahl in Metern = A

Wie viele junge preußische Kadetten sind in Abbildung 6 zu sehen? Anzahl = B

Wo wurde in Refrath marmorähnlicher Kalkstein für den Schlossbau abgebaut? Anzahl der Buchstaben des Wortes = C

Merkt euch außerdem die Kosten, laut Infotafel, für eine Übernachtung in der 155 m² großen Präsidentensuite.

Begeht euch nun zu: N50° 57. A*5+7 E 007° 09. B*C*4+34

Dort könnt ihr euch über das "Alte Schloss" bzw. das heutige Rathaus informieren.

Außerdem befindet sich dort der Cache. Wenn ihr jetzt die gemerkte Zahl richtig anwendet, ist euch Zutritt zum TB-Hotel gewährt. ;)

Bitte verhaltet euch unauffällig, um den Cache zu schützen. Falls Müll in den Nähe liegen sollte handelt bitte nach dem Motto: "Cache In - Trash Out". Danke!

Wir hoffen, dass euch der kleine Multi gefallen hat. In Kürze folgen weitere, neue bergischhoch2 Caches, also seid gespannt und schaut, natürlich nur wenn ihr mögt, mal wieder öfters in Bergisch Gladbach und Odenthal vorbei.

Happy Hunting!

Hier eine Übersicht aller bergischhoch2-Caches:



[Villa Zanders](#) (GC55QWJ)



[Einsatz an der Steinbreche](#)  (GC78TG7)



[Altes Schloss Bensberg](#) (GC55985)



[Grube Blücher](#) (GC67ZK0)



[Asselborner Mühle](#) (GC5W0W3)



[Alte Dombach](#) (GC87MY4)



[Geologie im Bergischen](#)  (GC6MH6F)



[Odenthal](#) (GC6GM6G)



[Milchtankstelle Oberborsbach](#) (GC6NQE0)



[Der Geist von Altenberg](#) (GC7B7DY)



[Der letzte Abt von Altenberg](#) (GC8AJ7Q)

Zusätzliche Hinweise





zum Öffnen und Schließen zusammendrücken (siehe Bild Bedienung Zahlenschloss)

Entschlüsselungsmethode [\[Decrypt\]](#)

A | B | C | D | E | F | G | H | I | J | K | L | M

N | O | P | Q | R | S | T | U | V | W | X | Y | Z

Zusätzliche Wegpunkte

	Präfix	Suchen	Name	Koordinaten
 	P1	P1	Parkplatz (Parkplatz)	N 50° 57.944 E 007° 09.719
Hinweis:				
 	S1	STAGE1	GC55985 Stage 1 (Virtuelle Station)	N 50° 58.004 E 007° 09.583
Hinweis:				

Geocache-Attribute



[Was sind Attribute?](#)

not night cache, wheelchair accessible, stroller accessible, available 24-7, recommended for tourists, parking available, takes less than 1 hour, stealth required, hike shorter than 1km, dogs allowed, bikes allowed

Listing erstellt am 09/11/2019 00:30:37